

RWGPS Version Mobile

Afin d'avoir accès au compte club de VDL avec la version mobile de RWGPS, vous devez en premier avoir complété votre inscription au compte club tel qu'expliqué au document « **Formation RWGPS** » inclus dans « **Documents à consulter** » du site de VDL. D'ailleurs, pour faciliter la compréhension de ce document, je vous recommande de lire en entier le document « **Formation RWGPS** »

- L'installation de la version mobile de RWGPS va générer l'image #1 vous demandant de vous connecter à votre compte
- La connexion à votre compte va générer l'image #2
- La sélection du bouton « **Organisation** » dans l'image #2, va vous conduire à la page des organisations que vous êtes membre, dont le groupe VDL qui apparaît à l'image #3.
- La sélection du logo de VDL va générer l'image #4
- La sélection des « **Événements** » va fournir la liste chronologique des événements de VDL inscrite au calendrier. Voir l'image #5 à la page suivante.



Image # 1

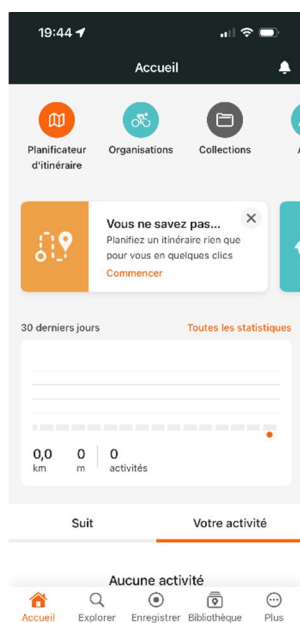


Image # 2




Image # 3



Image # 4

En sélectionnant la randonnée 26-106 au milieu de l'image #5, on fait apparaître le détail de la randonnée. Ceux-ci sont les mêmes que ceux de la version web expliqués au document « **Formation RWGPS** », voir l'image #6.

Comme la version web, on retrouve la photo agrandit du stationnement, en sélectionnant le parcours P0 en premier, ce qui donne l'image #7, puis en sélectionnant la photo condensée du stationnement au milieu de l'image #7, ce qui donne l'image #8.



Image # 5



Image # 6



Image # 7




Image # 8

En sélectionnant le bouton « **Enregistrer** » en bas de l'image #7 on obtient le menu déroulant de l'image #9

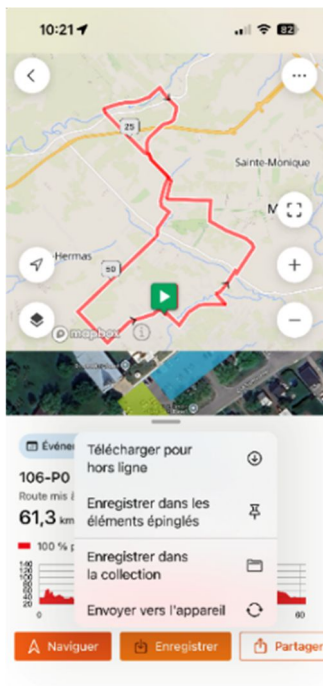


Image # 9

La sélection de « **Télécharger pour hors ligne** » permet par la suite de naviguer en utilisant votre cellulaire comme GPS sans la consommation de données cellulaires. Voir aussi la référence **Mobile App** au site de RWGPS. <https://support.ridewithgps.com/hc/en-us/categories/6849791217435-Mobile-App>

En sélectionnant « **Enregistrer dans les éléments épinglés** », le parcours va se transmettre à votre GPS via Garmin Connect ou Elemnt pour les GPS Wahoo